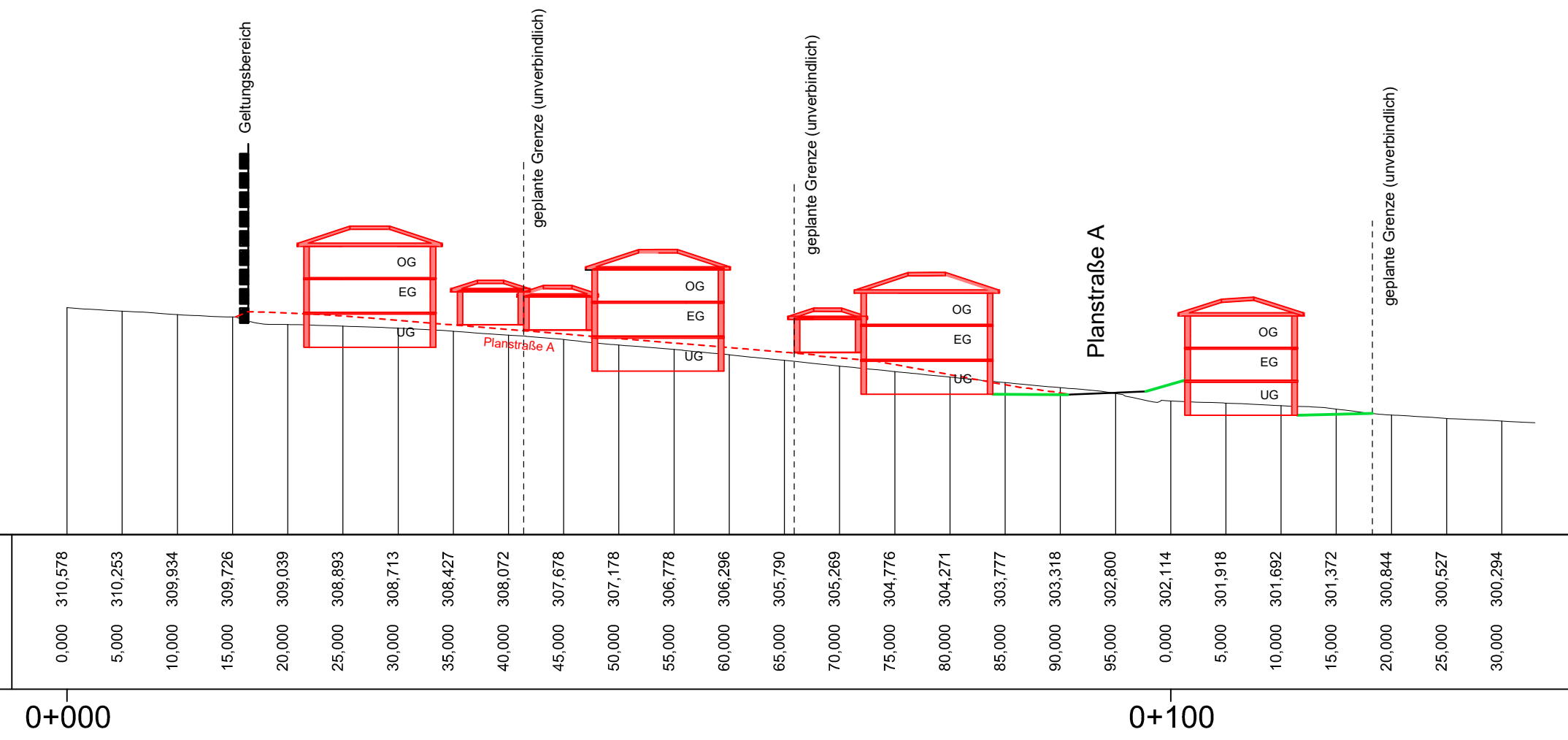


Schnitt A-A' (unverbindlicher Vorschlag)



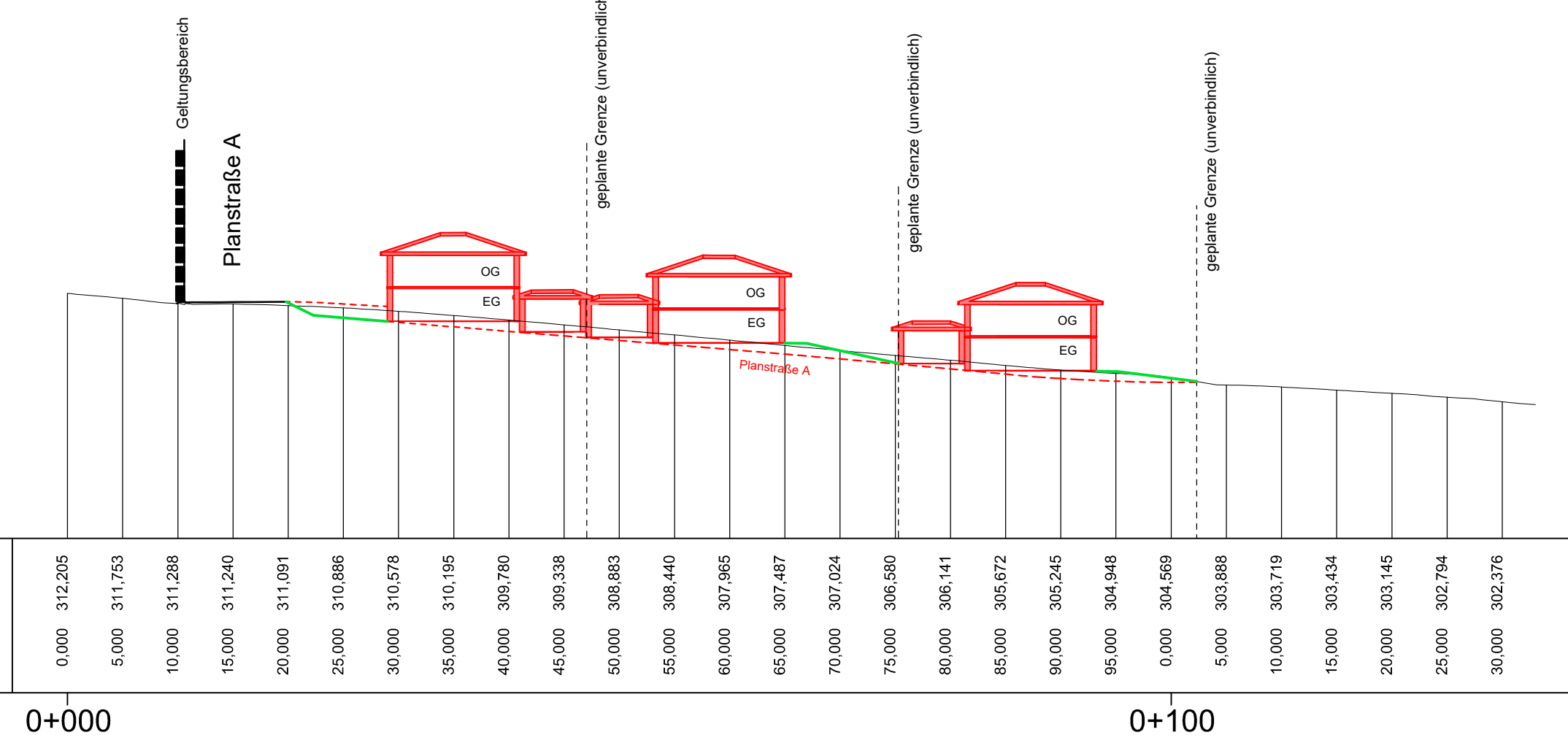
M = 1:500/500
NN 290,00

Urgelände

Legende

- Geplantes Gelände (unverbindlicher Vorschlag)
- - - Geplanter Fahrbahnrand (Straßenbegrenzungslinie Planstraße A)

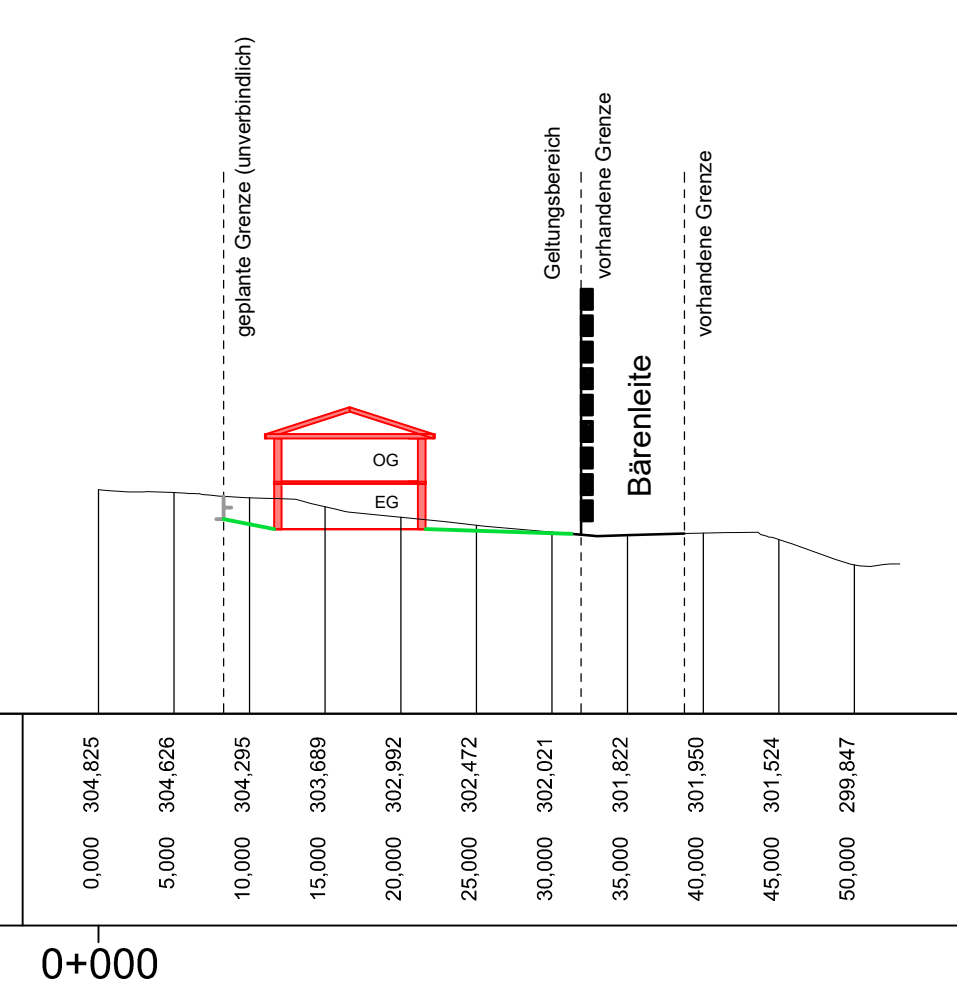
Schnitt B-B' (unverbindlicher Vorschlag)



M = 1:500/500
NN 290,00

Urgelände

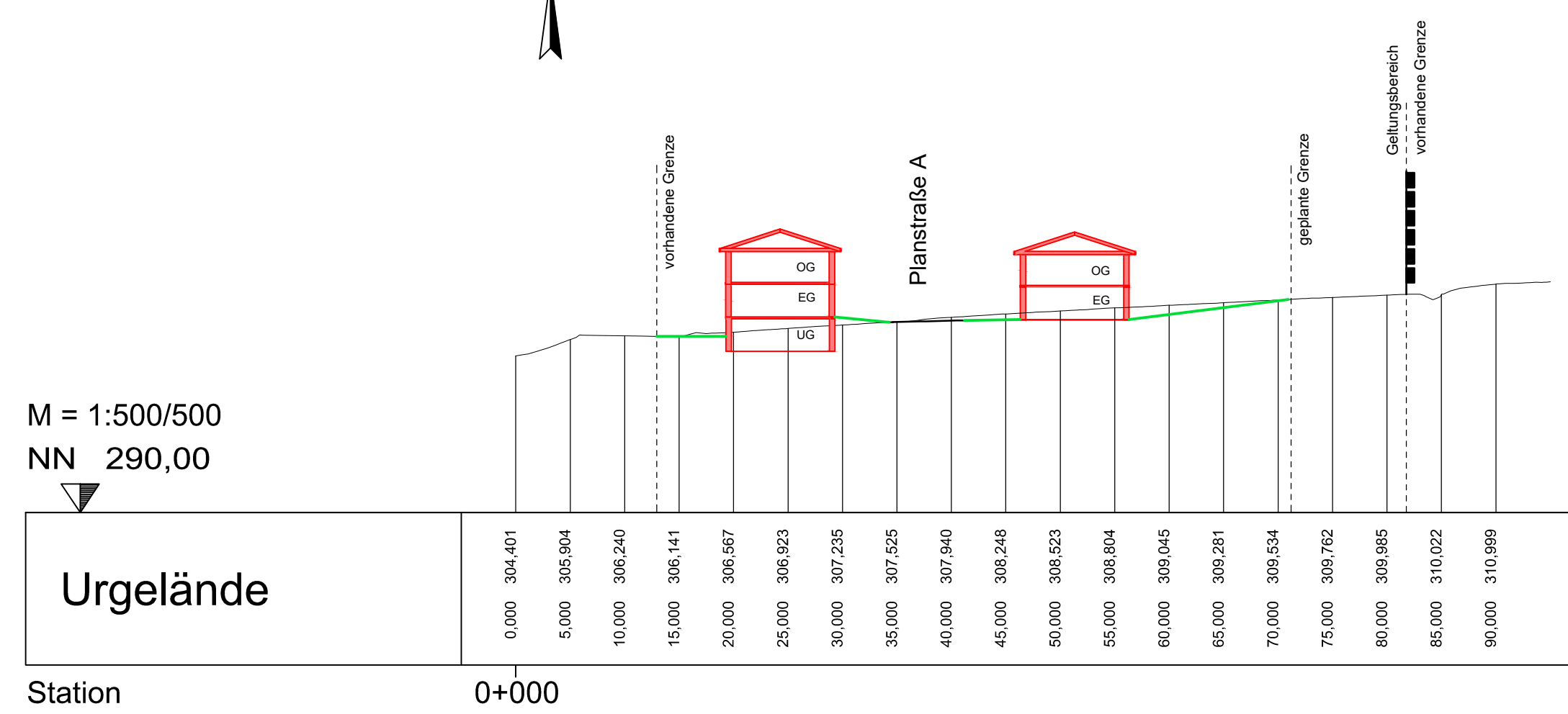
Schnitt C-C' (unverbindlicher Vorschlag)



M = 1:500/500
NN 290,00

Urgelände

Schnitt D-D' (unverbindlicher Vorschlag)



M = 1:500/500
NN 290,00

Urgelände

Gemeinde Kirchehrenbach
Bebauungs- und Grünordnungsplan
"Obere Bärenleite"

Schnitte A-A', B-B', C-C' und D-D' (unverbindlicher Vorschlag)

Höhnen & Partner
INGENIEURAKTIENGESELLSCHAFT
BERATENDE INGENIEURE

Vorentwurf: 04.11.2019
Entwurf: 02.03.2020
Satzung: 13.07.2020

Anlage 2