






Legende:

-  Artenreiches, extensiv genutztes Grünland/Wiese
-  Abgrenzung Geltungsbereich
-  Naturpark (NP) "Fränkische Schweiz - Veldensteiner Forst" NP-00009 [BAY-14]
-  Geltungsbereiche benachbarter, rechtskräftiger Bebauungspläne
-  Höhenschichtlinien (Urgelände Bestand)

Gemeinde Kirchrehnbach
3. Änderung Bebauungs- und Grünordnungsplan "Lindenanger"
Bestandsplan M 1:1.000

Entwurfsverfasser:



Höhnen & Partner
 INGENIEURAKTIENGESELLSCHAFT
 BERATENDE INGENIEURE
Hainstraße 18a · 96047 Bamberg · Tel. (0951) 98081-0 · Fax (0951) 98081-33

Entwurf: 07.11.2022
 Satzung:

G:\KIR1901\Bauleitplanung\Bebauungsplan\2022-11-07-Unterlagen_EW\Bestand, Bewertung, Eingriff_EWAnlage 1_Bestandsplan_EW.dwg
 (Auszug aus der Digitalen Flurkarte, Stand 10/2019)